

Réglementation du site



Stationnement interdit sur les espaces naturels et les abords de la RD60.



Caravanning interdit en site classé.



Feu strictement interdit en dehors des places à feu aménagées. Plus de restrictions selon le risque incendie, renseignez-vous au point info.



Camping interdit, bivouac autorisé (du couché au levé du soleil).



Ne cueillez pas de fleurs, aidez-nous à protéger la flore.



Ramenez vos ordures, ne les laissez pas envahir la nature.



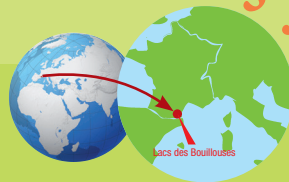
Animaux : ne les approchez pas et ne vous laissez pas approcher.



Ne laissez pas divaguer vos chiens, respectez la tranquillité des troupeaux.



Comment s'y rendre ?



Site classé du Lac des Bouillouses

Point Info : du 4 mai au 16 octobre 2016
Tél. 04 68 04 24 61

Imprimé sur papier PEFC issu de forêts durablement gérées
Photos : © A. Frances; M. Jaurzac Département 66 - 2015
POINT
IMPRIMERIE
semainédit




Site classé du lac des Bouillouses

Préserver

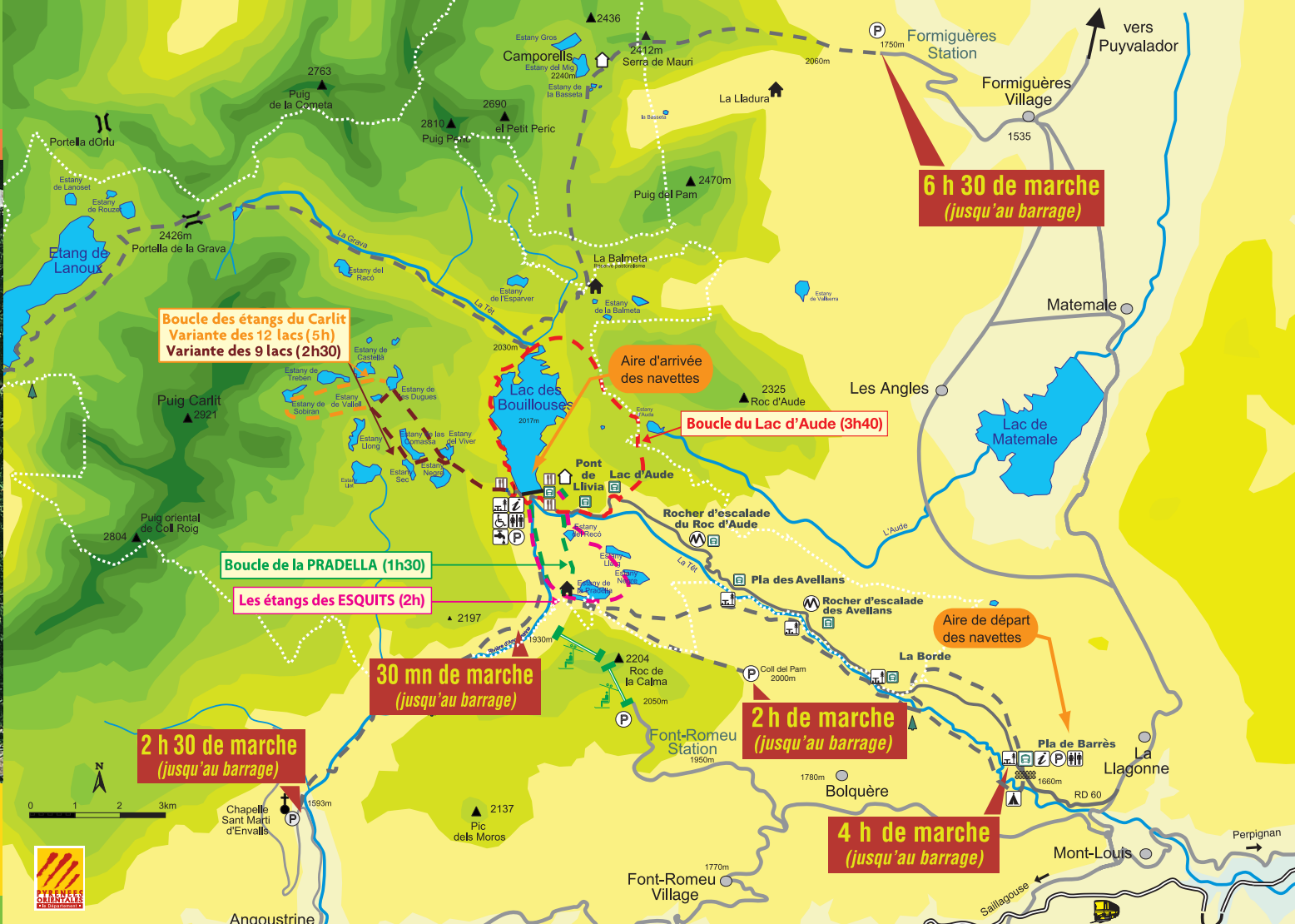
Aménager

Valoriser

2016



Site classé du Lac des Bouillouses



Site classé

Un site à protéger

Les Pyrénées-Orientales offrent un patrimoine naturel d'exception. Parmi ces espaces remarquables, le site classé des Bouillouses s'étend au pied du massif du Carlit. Avec ses 27 lacs et étangs de montagne, sa faune et sa flore particulière, le site des Bouillouses invite à la balade, la pêche ou encore l'escalade.

Le Département est conscient des qualités précieuses mais aussi vulnérables de cet environnement, aussi, en tant que gestionnaire du site, il participe activement à sa protection et sa mise en valeur. Par exemple le système de navettes et de télésièges pour accéder au lac des Bouillouses pendant la saison estivale permet de diminuer de 50 % la pollution liée à la circulation accrue en été sur la route menant au lac.

Pour découvrir la beauté du site dans toute sa dimension, le Département balise et entretient plus de 60 km de sentiers. Que vous soyez un bon marcheur ou un promeneur, entre adultes ou avec des enfants, le département propose des itinéraires adaptés qui facilitent la randonnée pour tous.

Je vous invite à apprécier pleinement les richesses de ce site d'exception !



Hermeline MALHERBE

Présidente du Département des Pyrénées-Orientales

Sénatrice



Les actions

Veille et préservation du site classé

Le **Lac des Bouillouses** et ses abords est un site naturel classé depuis le 24 juin 1976.

Afin de préserver les richesses de ce patrimoine naturel d'exception le Département a mis en place depuis 2000 un plan de régulation de la fréquentation touristique.

En période estivale, la circulation sur la route RD60 est réglementée :

- Interdiction de la circulation entre 7h et 19h,
- Interdiction de stationnement le long de la portion de route située entre le Pla de Barrès et le barrage.

Le site devient donc accessible par navette

Période estivale : tous les jours du **02 juillet au 04 septembre 2016** - Départ du Pla de Barrès toutes les 15 minutes de 7h à 19h (retours tardifs jusqu'à 21h)

Juin et septembre : Afin de prolonger son action le Département met en place un service de navettes les week-ends du **18-19 et 25-26 juin, 10-11 et 17-18 septembre 2016**.

Pendant les périodes de fonctionnement des navettes, une liaison est assurée entre le Pla de Barrès et Mont Louis (Gare routière et SNCF)



Tarifs

Adulte : 5€

Universitaire et chômeur : 3,50€

- de 5 ans : gratuit

Enfant de 5 à 12 ans : 2€

Forfait famille (2 adultes + 2 enfants min) : 13€

Forfait saison nominatif (avec photo) : 20€ adulte, 10€ enfant

Forfait saison basse vallée de la Têt (avec photo) : 8€

Vallée de la Têt jusqu'au Pla des Aveillans : 2€

Justificatif obligatoire pour les tarifs réduits.

Retour gratuit

du Département

Pour vous accueillir

- **La billetterie et le parking du Pla de Barrès**, ouverts pendant les périodes de fonctionnement des navettes.

Vente de bouteilles d'eau, cartes IGN, cartes postales, topo, etc..

Des agents vous informeront sur le site et les activités proposées

- **Le point info du barrage** : ouvert du 4 mai au 16 octobre 2016

Période estivale : ouvert 7j /7 de 8h30 à 18h.

Hors période estivale : ouvert 7j /7 de 9h à 17h.

Vous trouverez des renseignements sur les circuits de randonnées, mais aussi :

- Un jeu d'orientation pour les enfants
- Des ouvrages spécialisés à consulter sur place
- Prêt gratuit de portes-bébés
- Vente de cartes IGN, cartes postales, topo, etc..

Des aménagements

- Des toilettes écologiques
- Un point d'eau au barrage
- Des aires de pique-nique et places à feu aménagées

Prudence

Les feux sont autorisés uniquement dans les places aménagées selon les normes en vigueur.

L'utilisation de ces places à feu peut être soumise à des restrictions en cas de risque fort d'incendie.

Renseignez-vous aux points d'accueil du site.



Un environnement

Lac des Bouillouses en télésiège

■ Font-Romeu

En service du samedi 9 juillet au dimanche 28 août 2016. Le télésiège part du lieu dit La Calme Sud et vous achemine à proximité de l'étang de Pradeilles. En suivant la signalétique, **vous arrivez en 30 min de marche au barrage des Bouillouses**. En cas d'intempéries, les horaires de fermeture des télésièges peuvent être modifiés.

Lac des Bouillouses à pied, jusqu'au barrage

- Depuis la vallée d'Angoustrine : 2h30
- Depuis Le pla de Barrès : 4h
- Depuis la station de Formiguères : 6h30
- Depuis le col del Pam : 2h
- Depuis Porté-Puymorens : 8h



Des itinéraires balisés pour découvrir le site



- Boucle des étangs du Carlit
(Variante 12 lacs : 3h30)
(Variante 9 lacs : 2h20)
- Boucle de la Pradella (1h30)
- Les étangs des Esquits (2h)
- Boucle du lac d'Aude (3h40)

Un jeu d'orientation permanent permettra aux enfants de partir à la découverte du site

Topo gratuit disponible au point info du barrage.

à découvrir

De nombreuses animations gratuites

- Découvrez le site avec les accompagnateurs en montagne tous les mardis et jeudis du 12 juillet au 25 août 2016. Sorties familiales en demi-journées.
- Initiation à la pêche avec la fédération des Pyrénées-Orientales pour la pêche et la protection du milieu aquatique : les 23 juillet et 20 août 2016 selon 4 roulements : 8h -10h – 13h30 et 15h 30
Matériel fourni.

Réservation et information au point info du barrage : 04 68 04 24 61

Pêche

Situé à 2000 mètres, au pied des pics Pérics et Carlit, le lac des Bouillouses offre au pêcheur un cadre d'exception. En plus de ses propres potentialités, le lac des Bouillouses constitue une véritable porte d'accès vers le chapelet des lacs du Carlit, du Péric, de la Calme ou encore de la Grave.


Pour en savoir plus : Tél 04 68 66 88 38

www.peche66.org

Escalade

Différents sites d'escalade se situent sur le site classé. Ces sites sont ouverts à tous mais chaque pratiquant réalise cette activité sous sa propre responsabilité.

Pour en savoir plus, procurez-vous le Topo « Les Pyrénées du Levant » écrit par Thomas Dulac et Pascal Testas.



Un environnement. à découvrir

Cartes IGN du secteur

Pour découvrir et profiter pleinement du site vous pouvez vous procurer :

- **Topo rando** - Les Pyrénées-Orientales
- **Topo rando** - Parc Naturel Régional des Pyrénées Catalanes
- **Carte IGN** - Top25-2249ET
- **Carte IGN** - Top25-22490T
- **Carte de randonnée Pyrénées** - N°8

« ainsi que divers guides nature : flore, faune... »

En vente au Point Info



La boussole du randonneur

ATTENTION,

la montagne est belle et fascinante mais elle peut très vite devenir hostile et dangereuse. Avant de partir en simple balade familiale ou en véritable randonnée :

- consultez les prévisions météo, le temps peut vous surprendre en changeant très vite.

Météo France : 08 99 71 02 66
Pyrénées-Orientales

- Partez bien équipé : chaussures de marche, vêtements chauds, casquette.
- Emportez eau et encas.
- Respectez faune, flore et troupeaux.
- Veillez aux horaires de fermeture des télésièges.

Be careful, the mountain is beautiful and fascinating but it can also become very quickly hostile and dangerous.

- *Take the weather forecast into account.*
- *Be well-equipped.*
- *Take water and snacks with you.*
- *Respect wildlife, flora and herds.*
- *Check the chairlifts closing times.*

Atenció, la muntanya és bella i fascinantora però pot tornar-se molt ràpidament hostil i perillosa.

- *Consulteu les previsions meteorològiques.*
- *Marxeu ben equipats.*
- *Emporteu-se aigua i àpat.*
- *Respecteu fauna, flora i tropells.*
- *Vetlleu pels horaris de tancament dels telecadires.*

N° des secours **112**



Où trouver *refuge* ?

... sur le site classé du lac des Bouillouses

Le Chalet Refuge du Club Alpin Français

Tél. 04 68 04 93 88

Capacité d'accueil de 48 personnes

En chambres et dortoirs

De la simple nuitée à la pension complète.

Hôtel des Bones Hores

Tél. 04 68 04 24 22

Capacité d'accueil de 90 personnes

En chambres et dortoirs

De la simple nuitée à la pension complète.

L'Auberge du Carlit

Tél. 04 68 04 22 23

Capacité d'accueil en auberge : 16 personnes

En gîte : 40 personnes

De la simple nuitée à la pension complète.

Camping du Pla de Barrès

À proximité du départ des navettes vers le lac

Tél. 04 68 04 26 04

Capacité d'accueil : 160 emplacements

... sur le site classé des Camporells

Le Refuge Gardé des Camporells

Réservations : 06 82 12 99 22









Dortoirs : 19 places - De la simple nuitée à la pension complète.

Zone de bivouac - 2 places à feux



Site classé du Lac des Bouillouses

Légende

-  Arrêt navettes
-  Point Info
-  Toilettes
-  Parking
-  Camping
-  Aire de pique-nique
-  Télésiège
-  Eau potable
-  Restauration
-  Refuge non gardé
-  Refuge gardé
-  Sentier
-  Route
-  Site d'escalade
-  Limites du site classé
-  plus de 2600 m
-  de 2400 à 2600 m
-  de 2200 à 2400 m
-  de 2000 à 2200 m
-  de 1800 à 2000 m
-  de 1600 à 1800 m
-  de 1400 à 1600 m
-  moins de 1400 m

Cartographie : Jean-Pierre GENSANE

